

# FIGURES

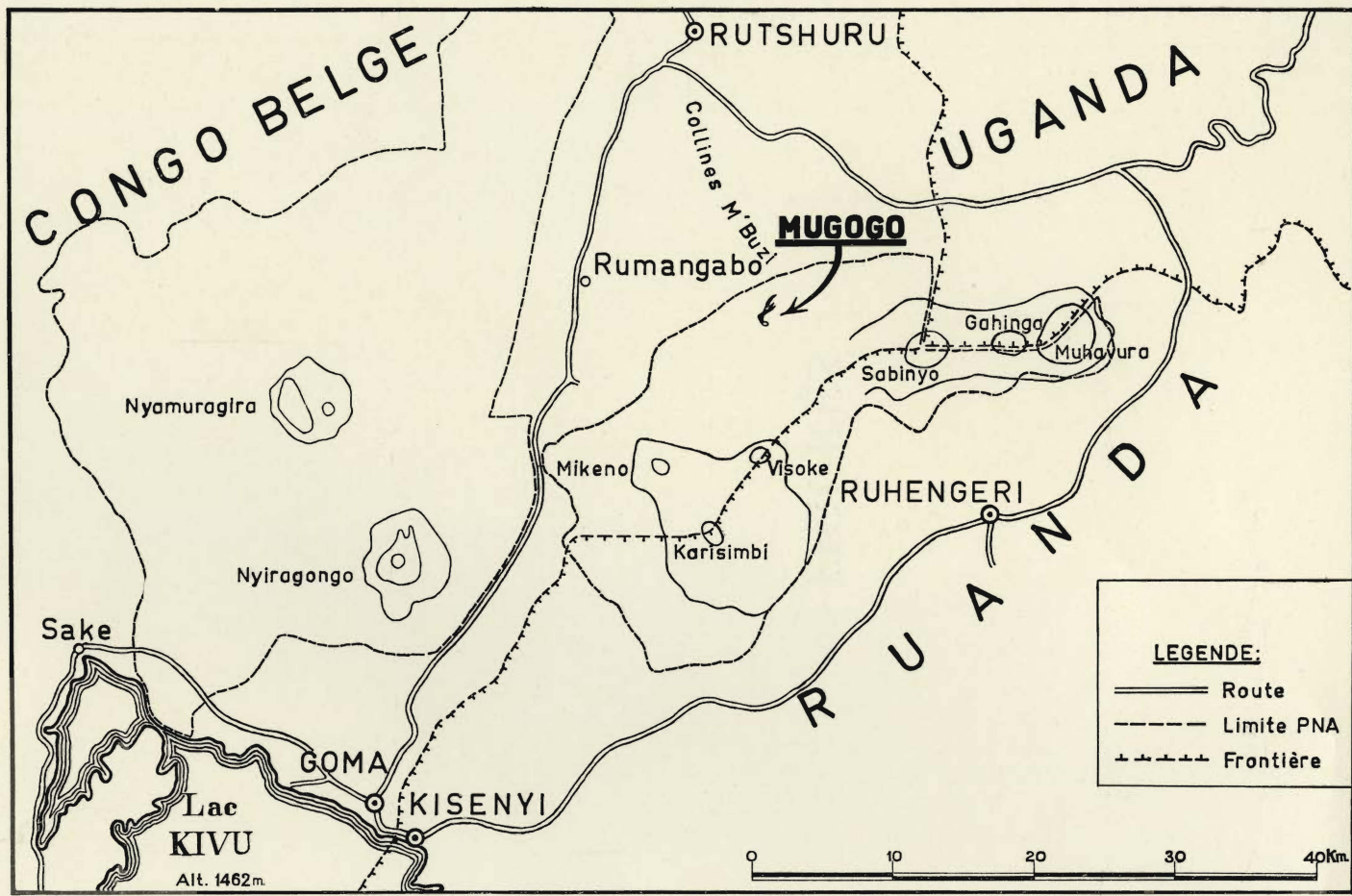


Fig. 1. — Emplacement de l'éruption.

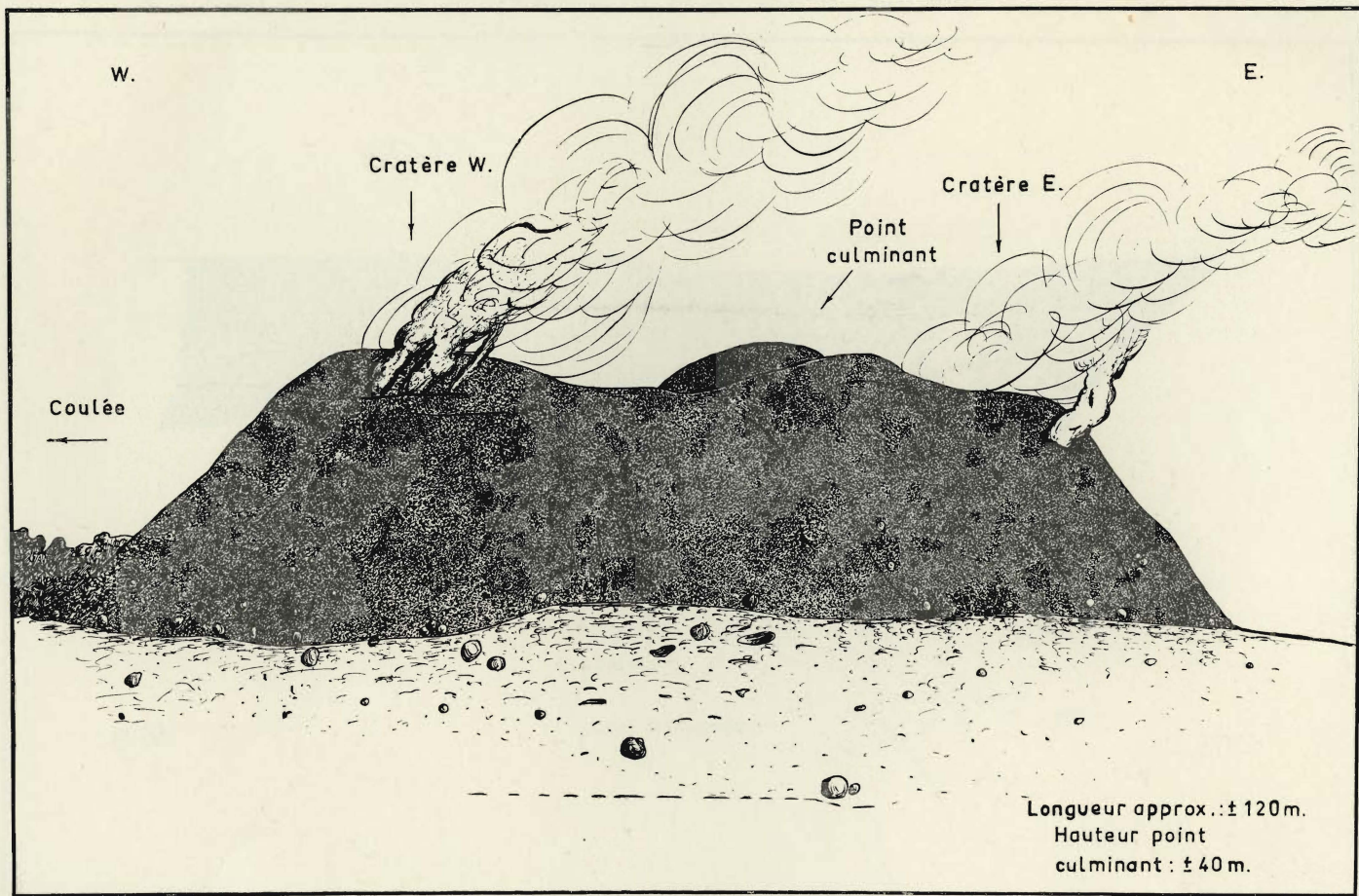


FIG. 2. — Le Mugogo, vu du côté Sud, le 3 août 1957 à 17 h.



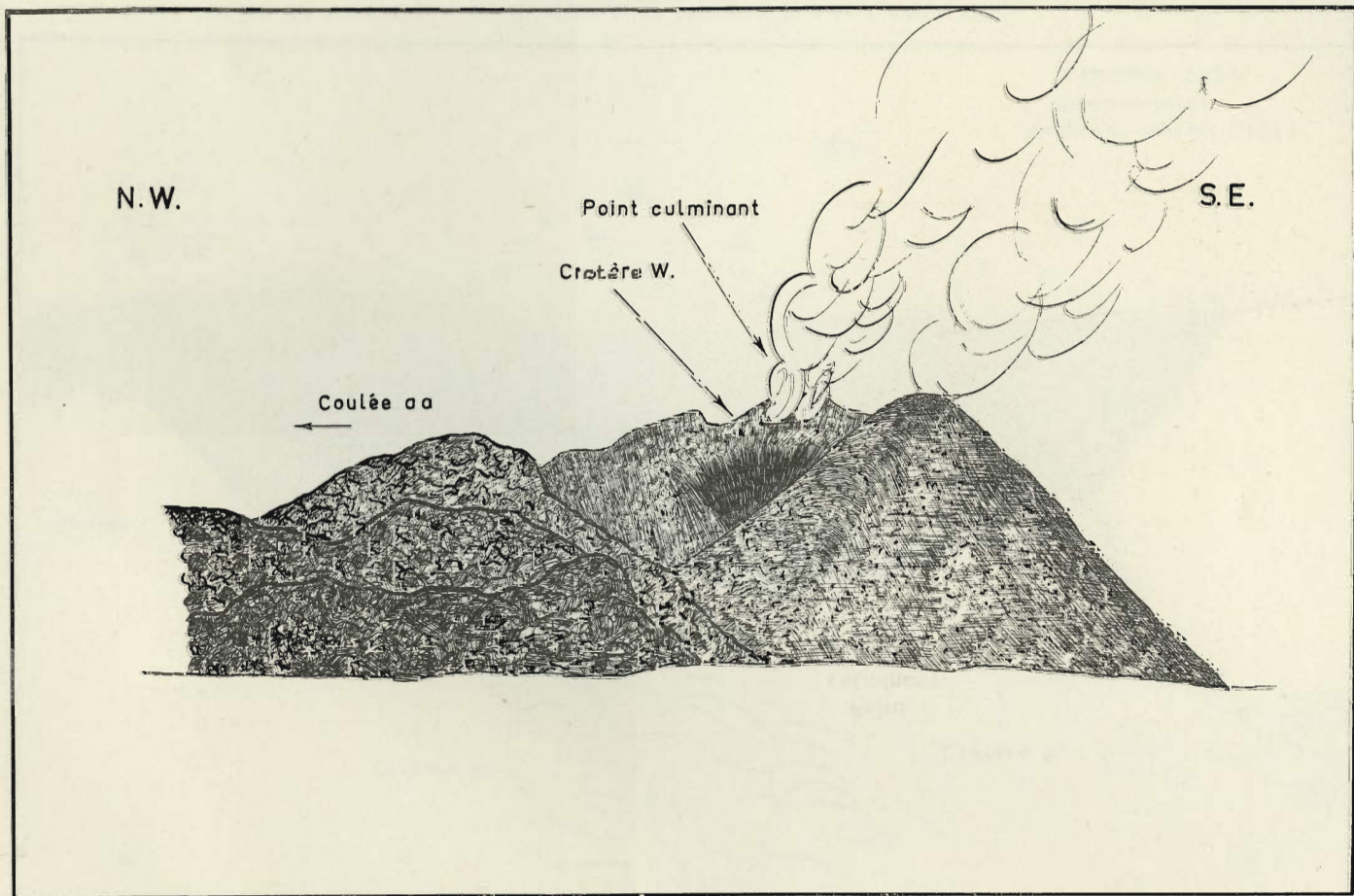


FIG. 3. — Le Mugogo, vu du Sud-Ouest, le 5 août 1957.

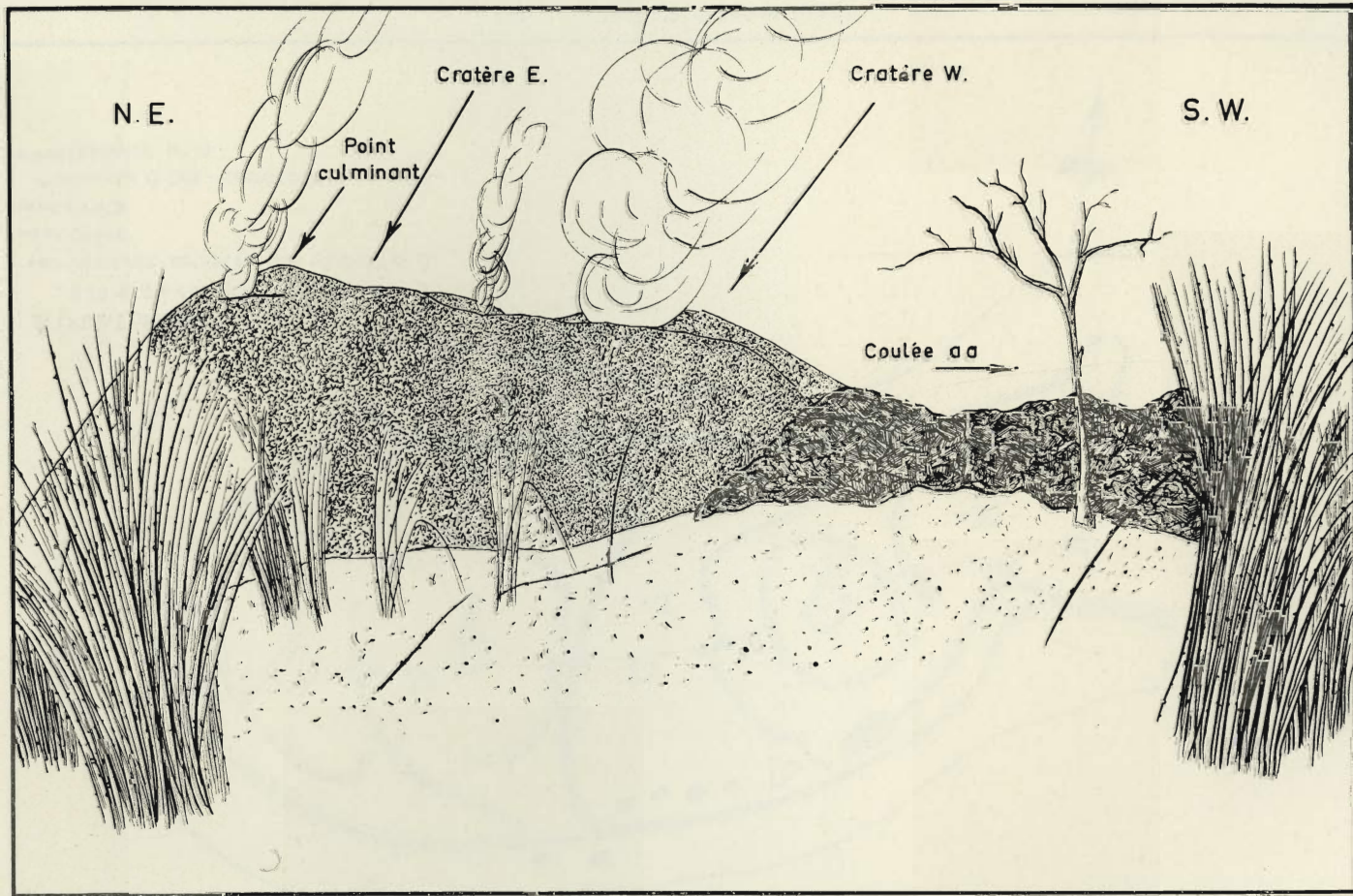


FIG. 4. — Le Mugogo, vu du Nord-Ouest, le 5 août 1957.



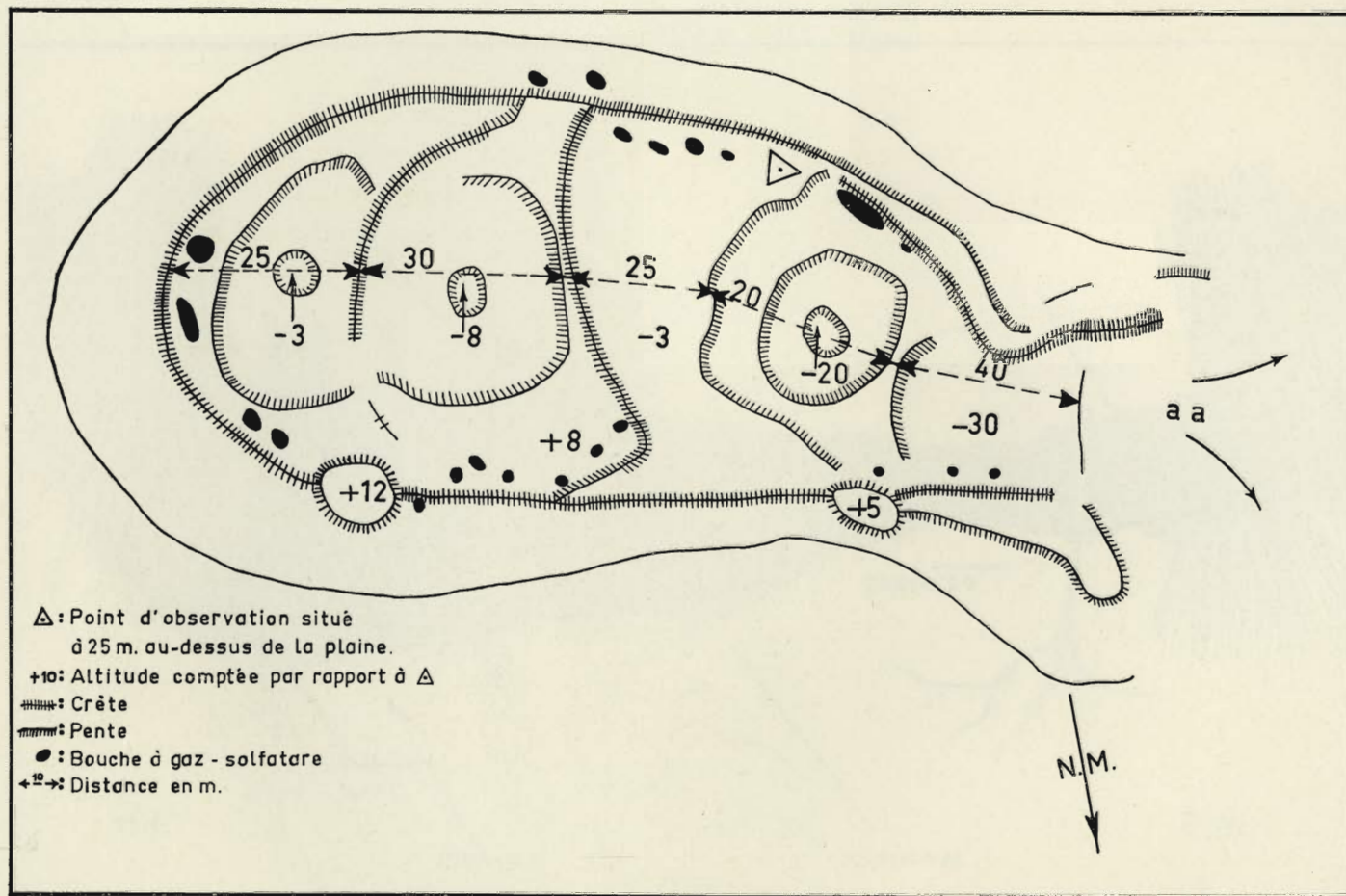


FIG. 5. — Schéma du cône (plan).

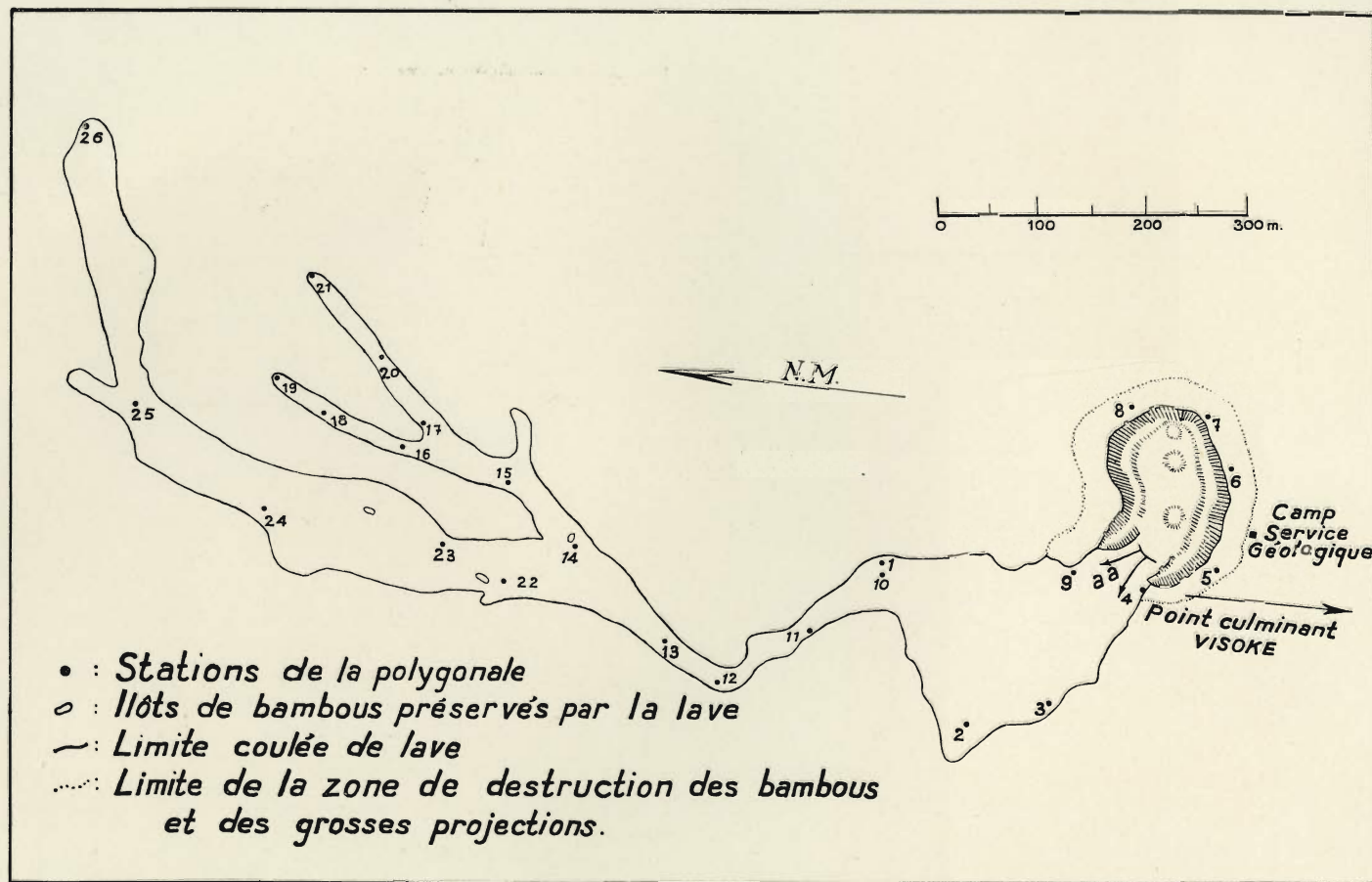


FIG. 6. — Schéma cartographique du volcan Mugogo et de la coulée de lave,  
1-3 août 1957.