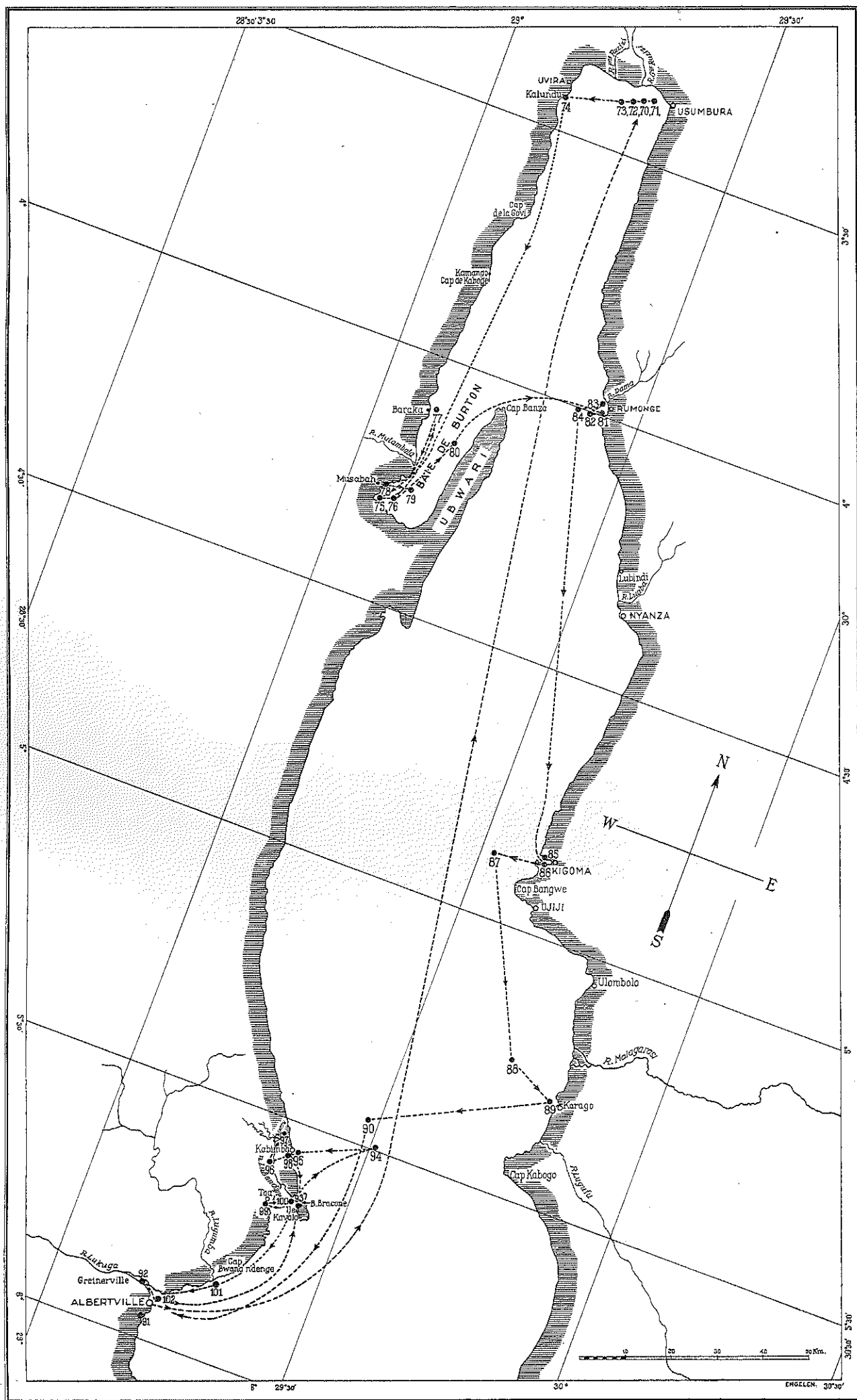


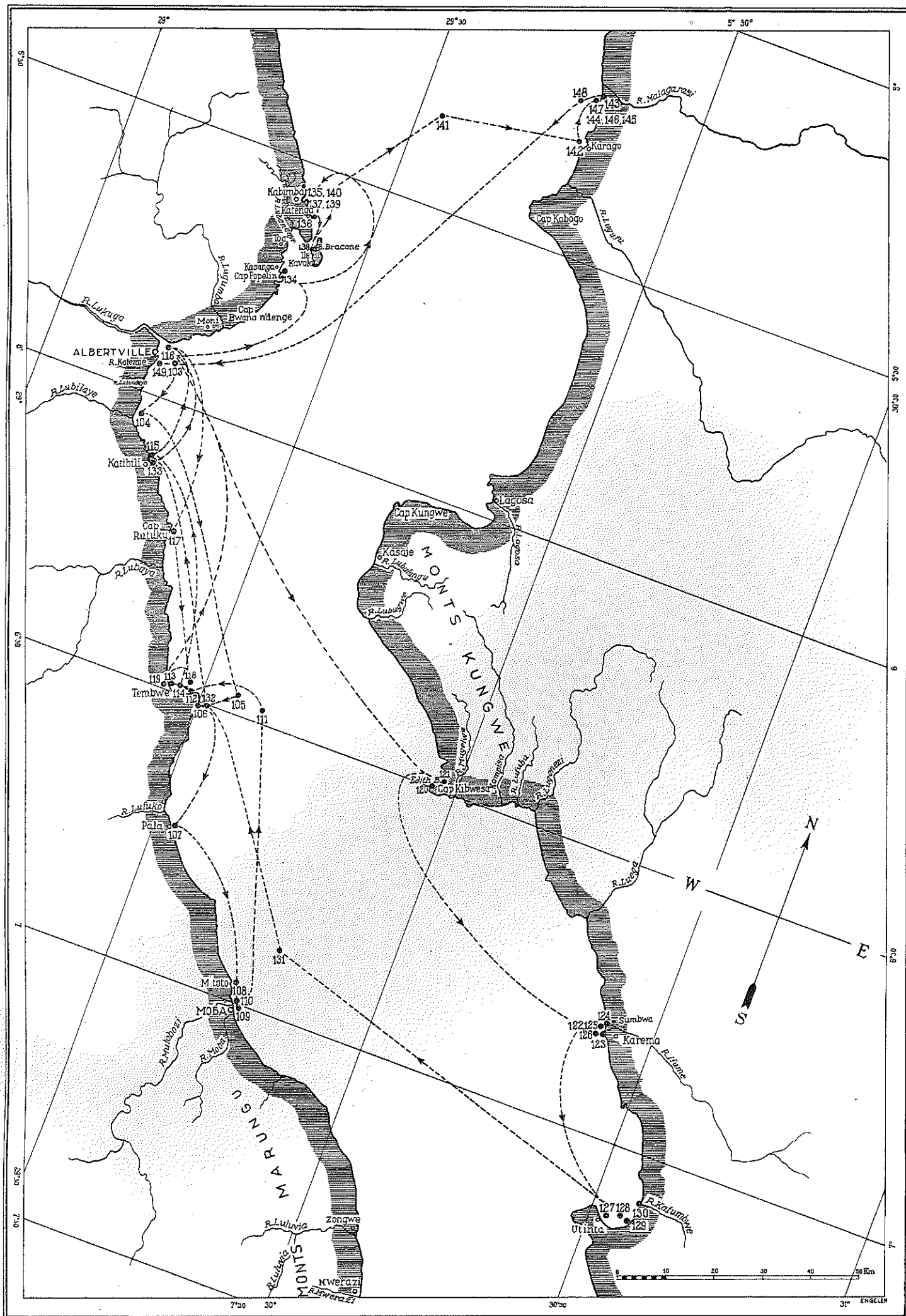
# CARTES





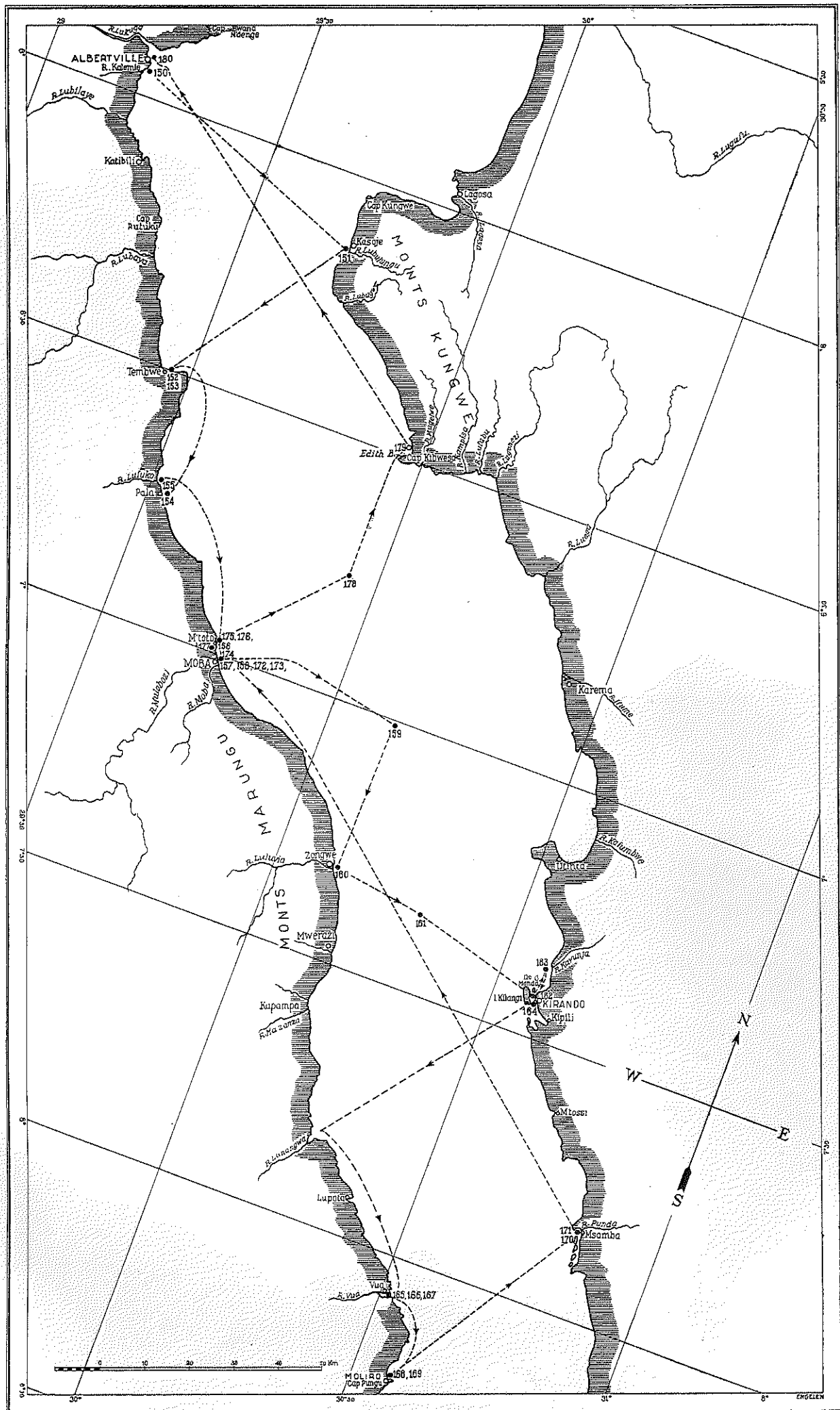
CARTE 2

Trajét détaillé et répartition des stations N° 70 — N° 102.



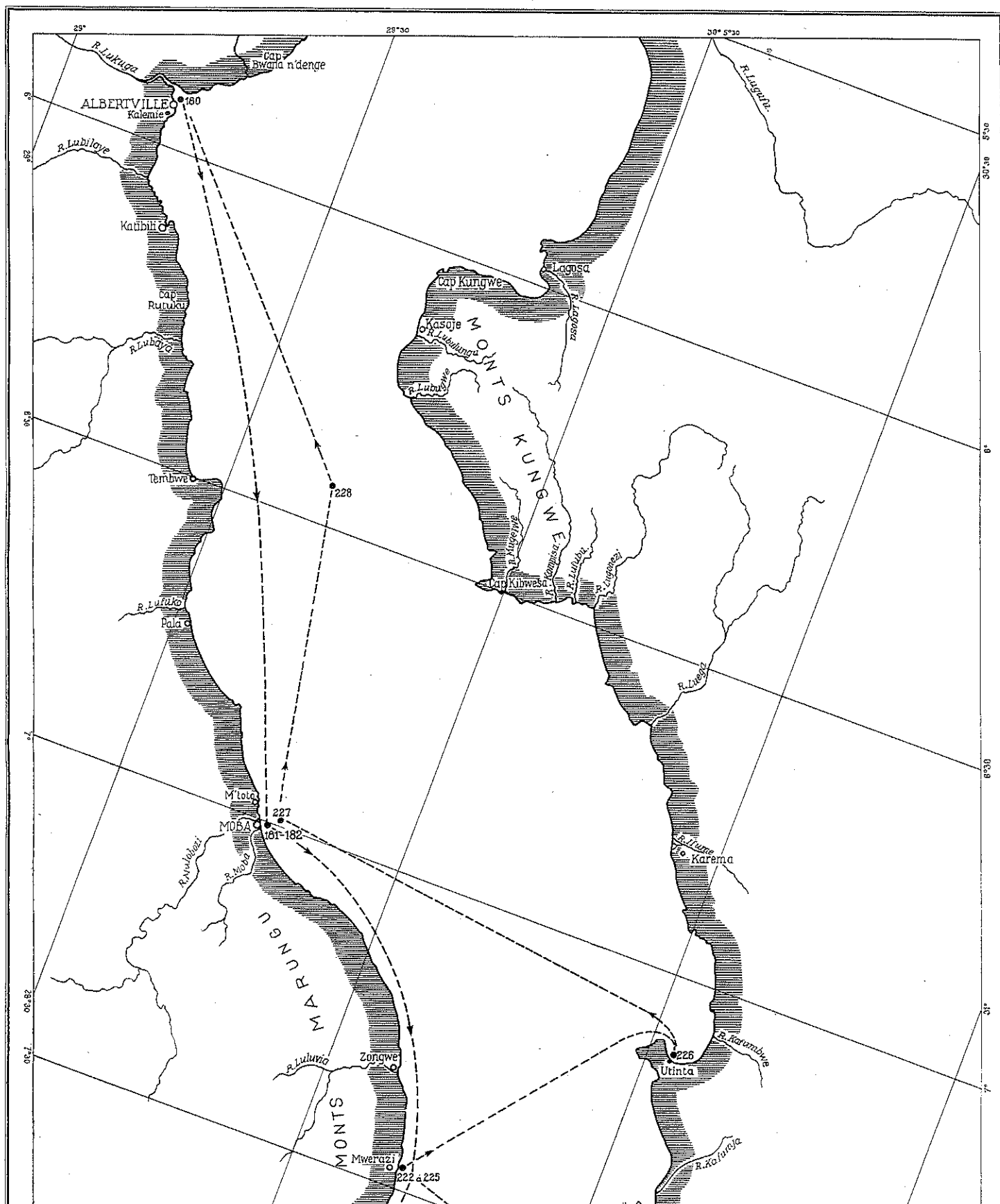
CARTE 3

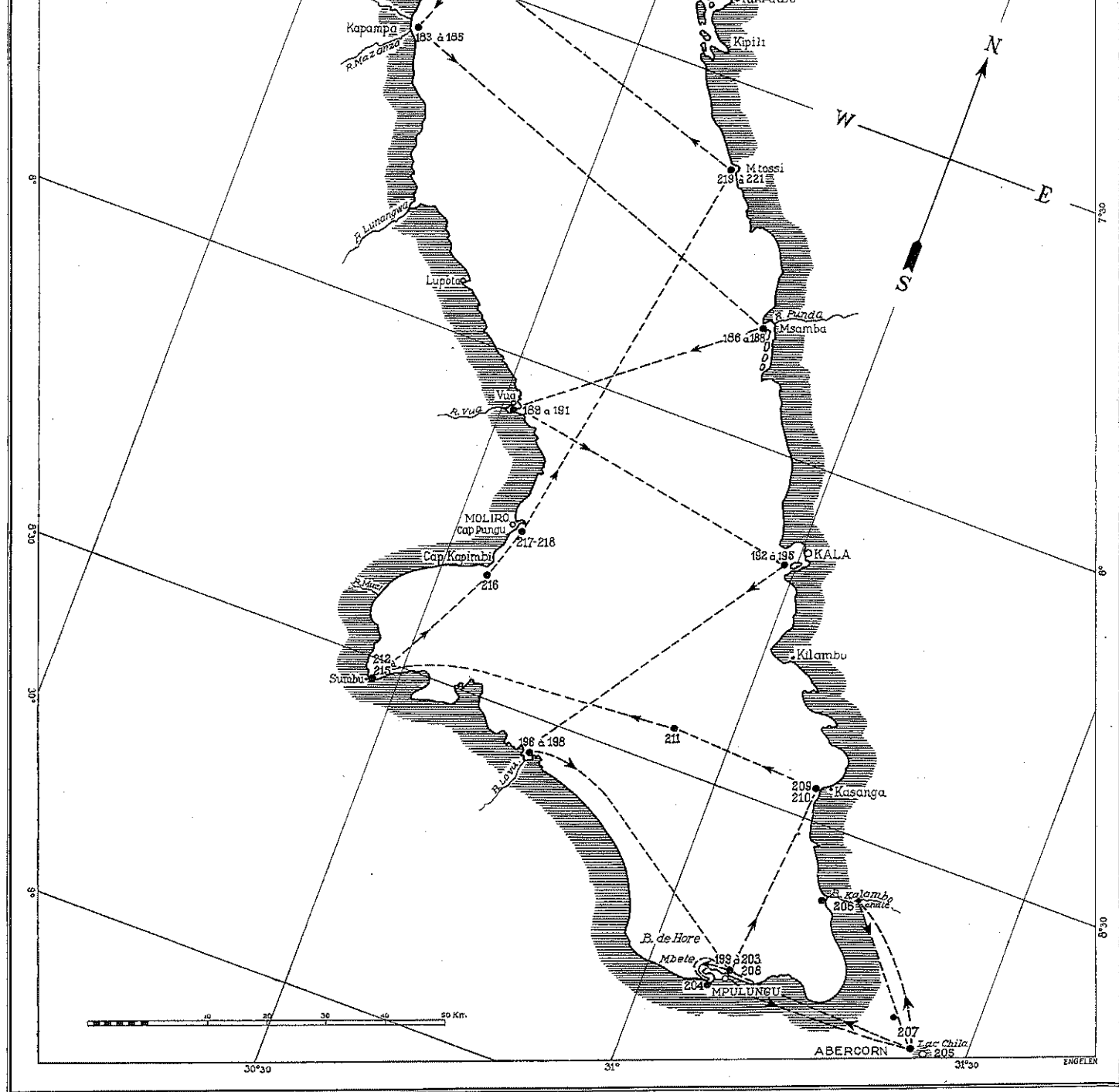
Trajet détaillé et répartition des stations N° 103 — N° 149.



CARTE 4

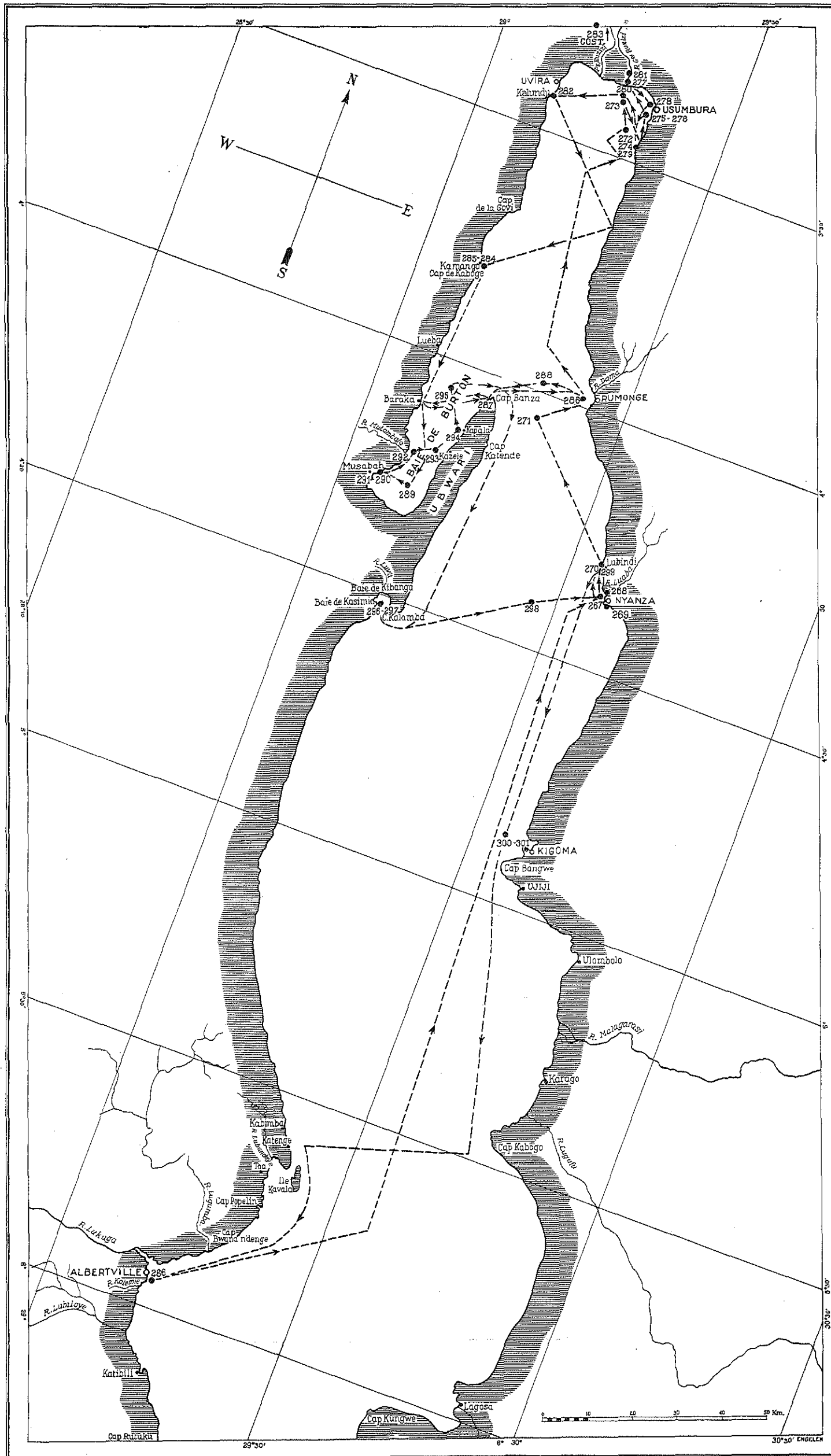
Trajet détaillé et répartition des stations N° 150 — N° 180.





CARTE 5

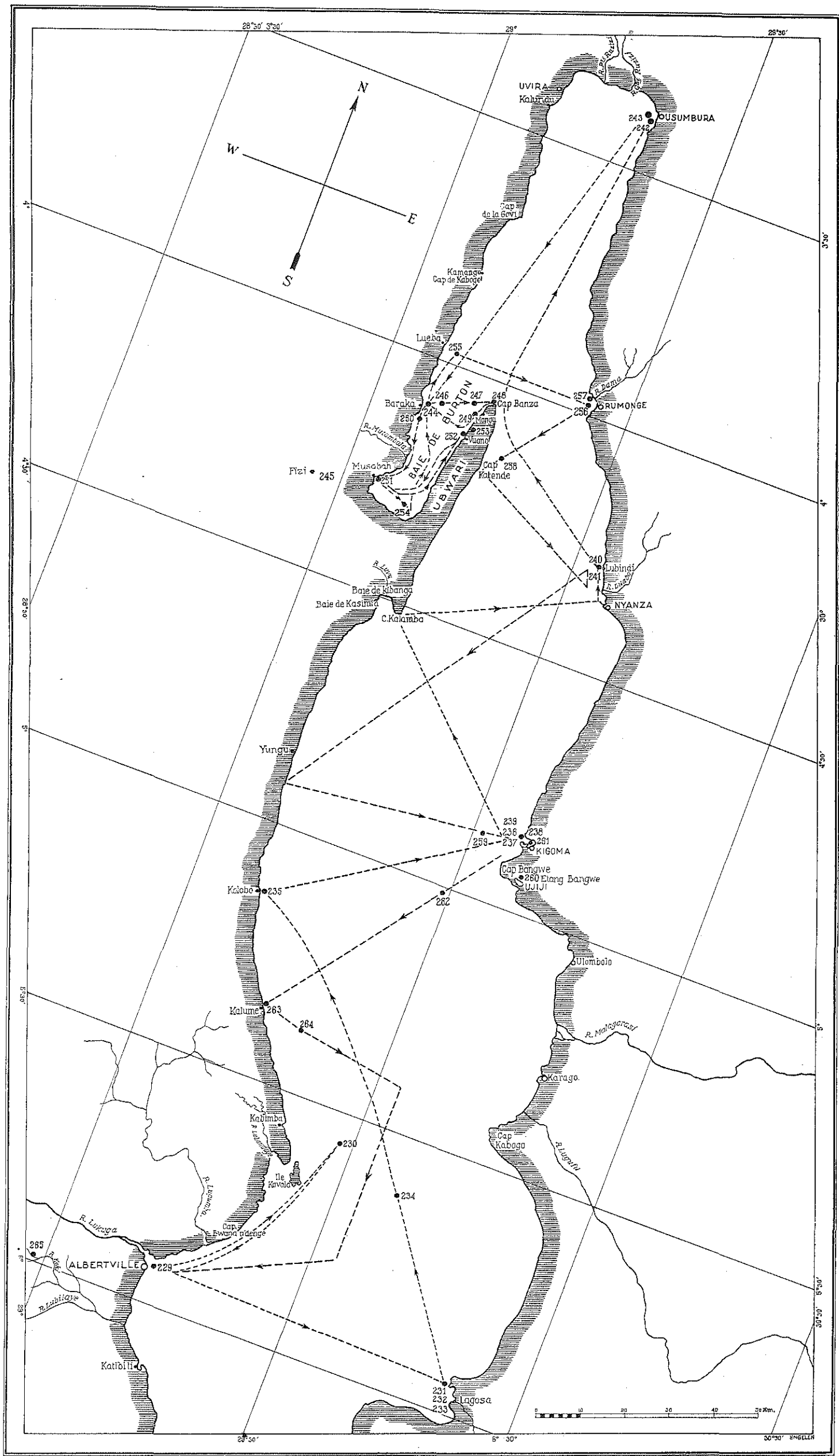
Trajet détaillé et répartition des stations N° 180 — N° 228.



CARTE 6

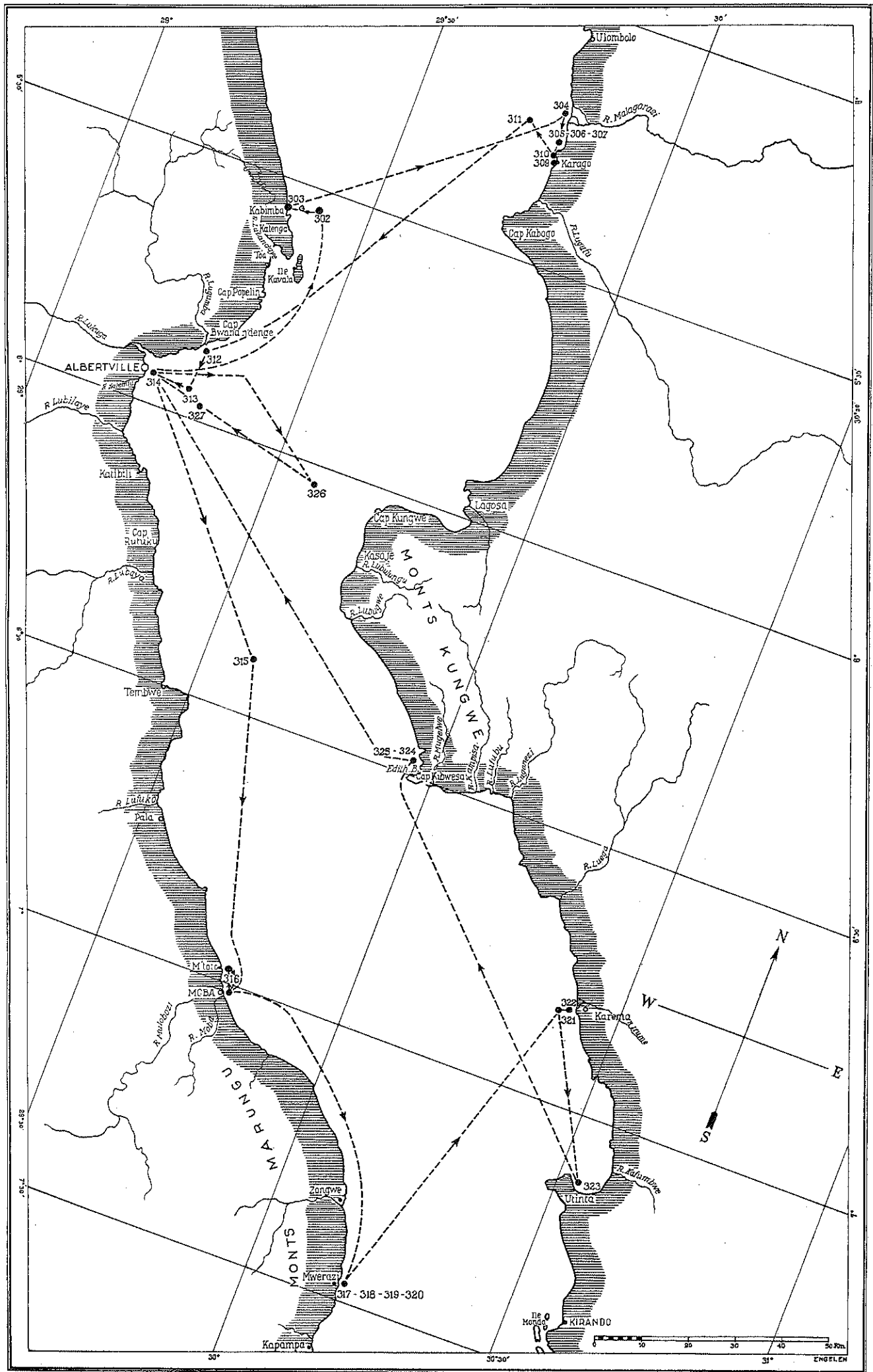
Théorie détaillée et plan de l'exploration hydrographique du lac Tanganyika, Nos 280 - 287





CARTE 7

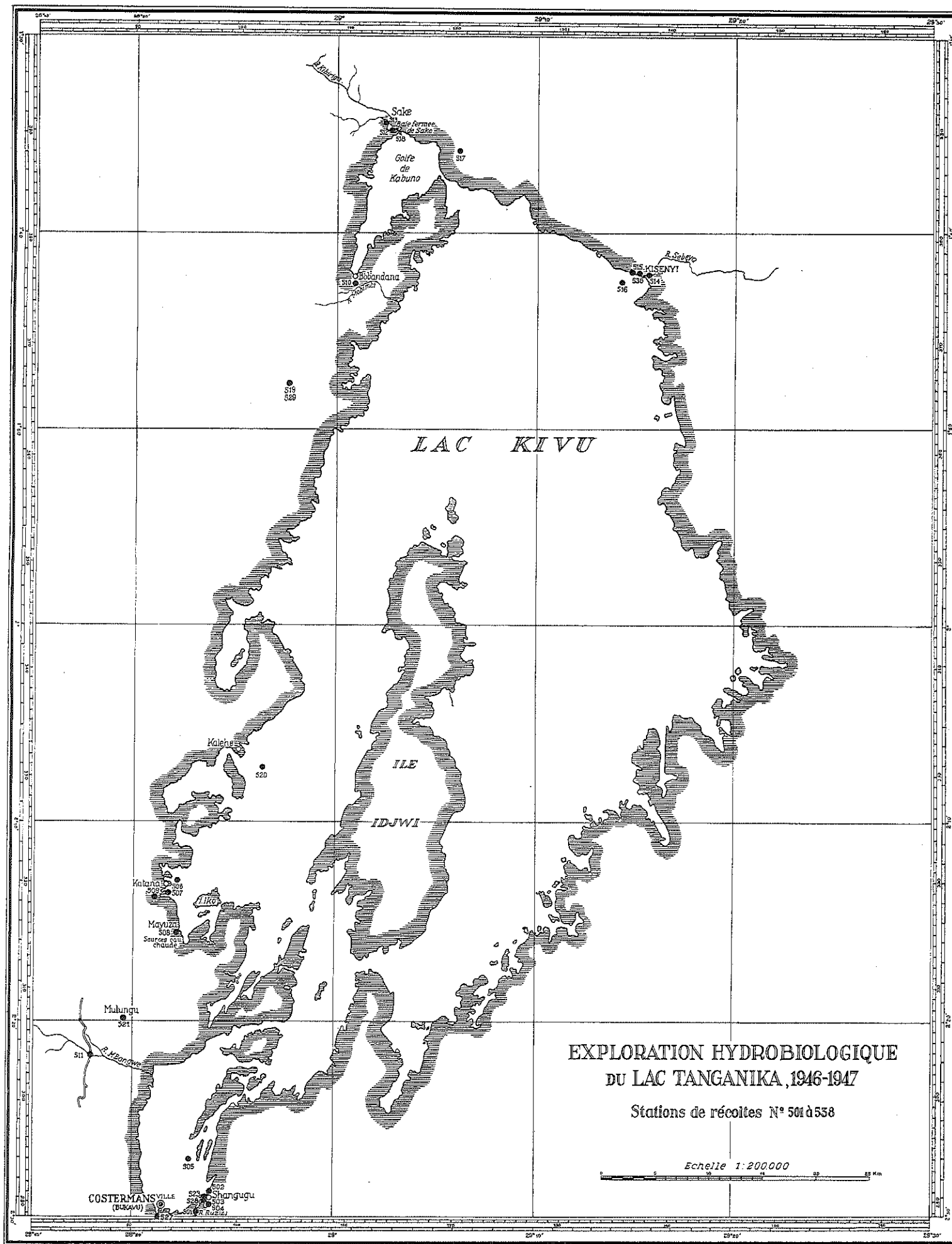
Trajet détaillé et répartition des stations N° 266 — N° 201



CARTE 8

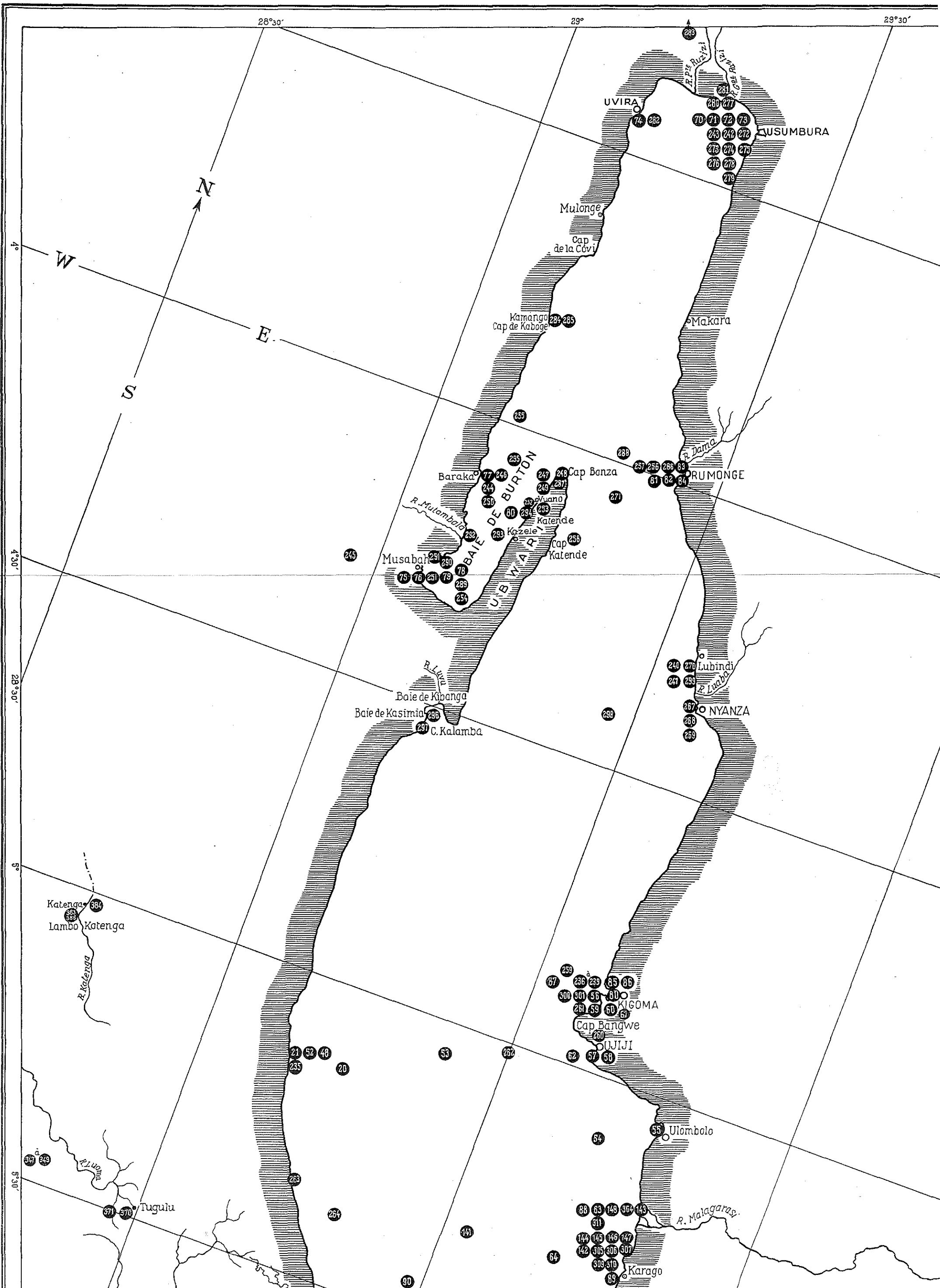
Trajet détaillé et répartition des stations N° 302 — N° 307, N° 309 — N° 327.

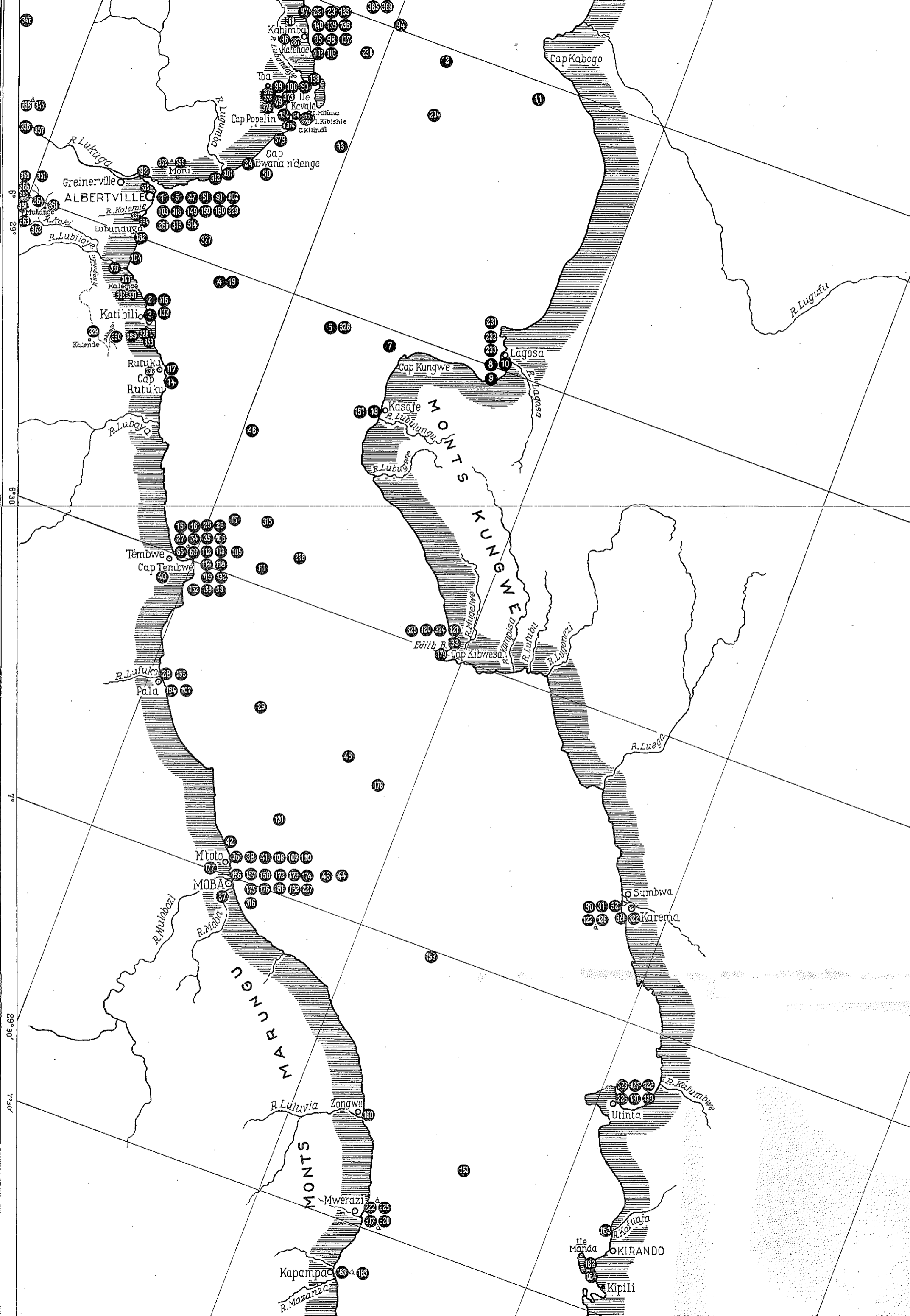


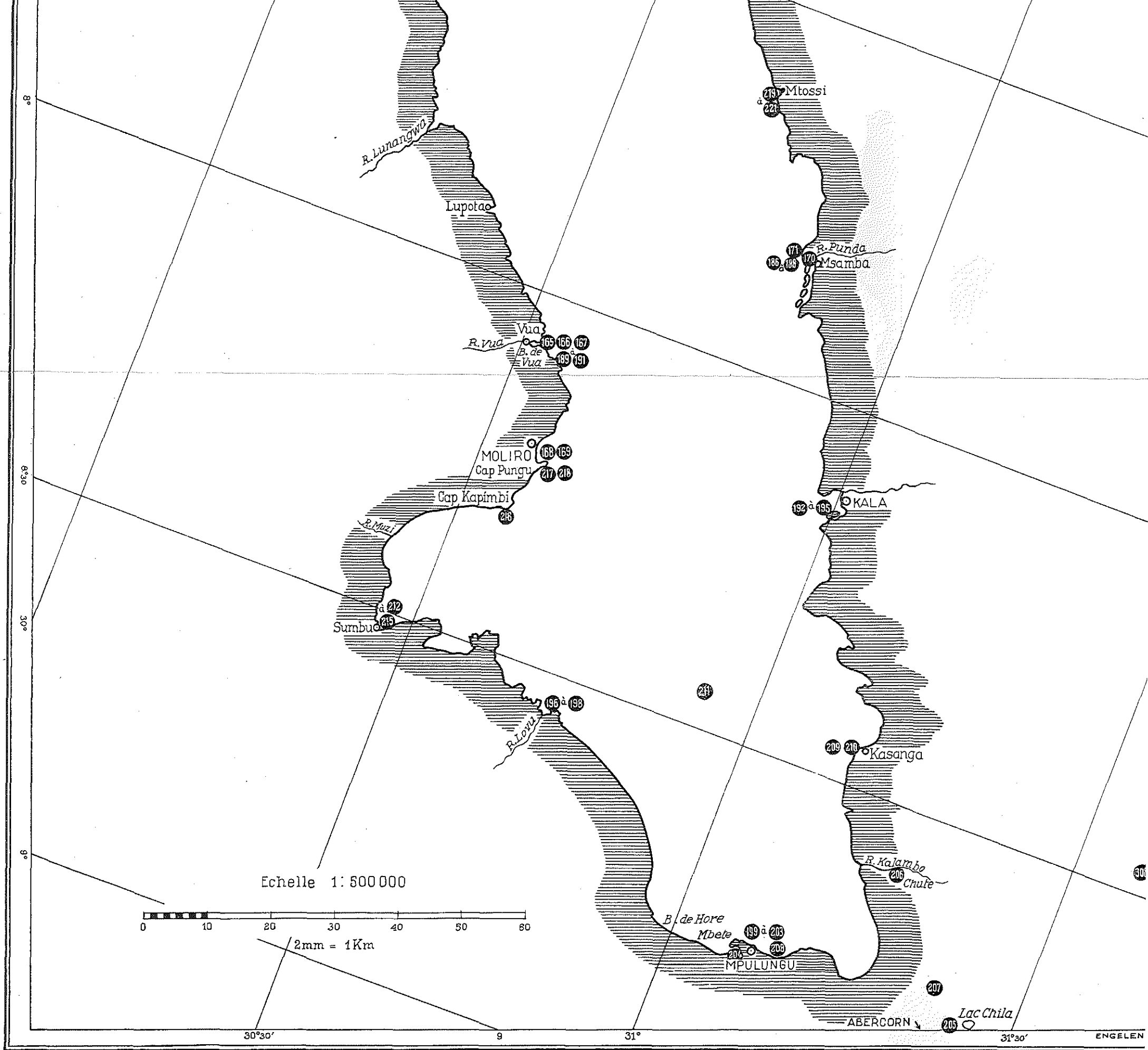


CARTE 10

Relevé des stations de la région du lac Kivu, N° 501 — N° 538.

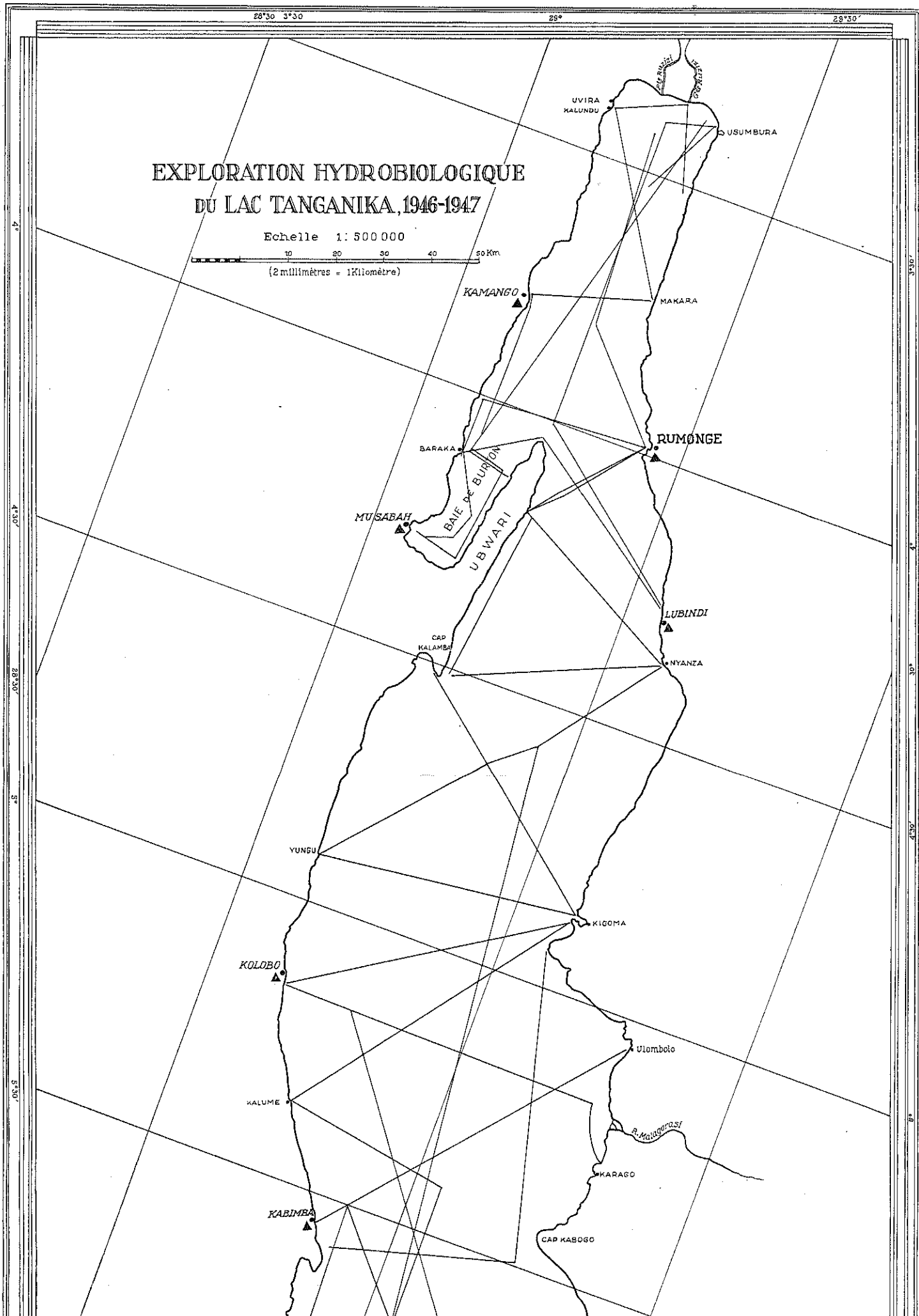






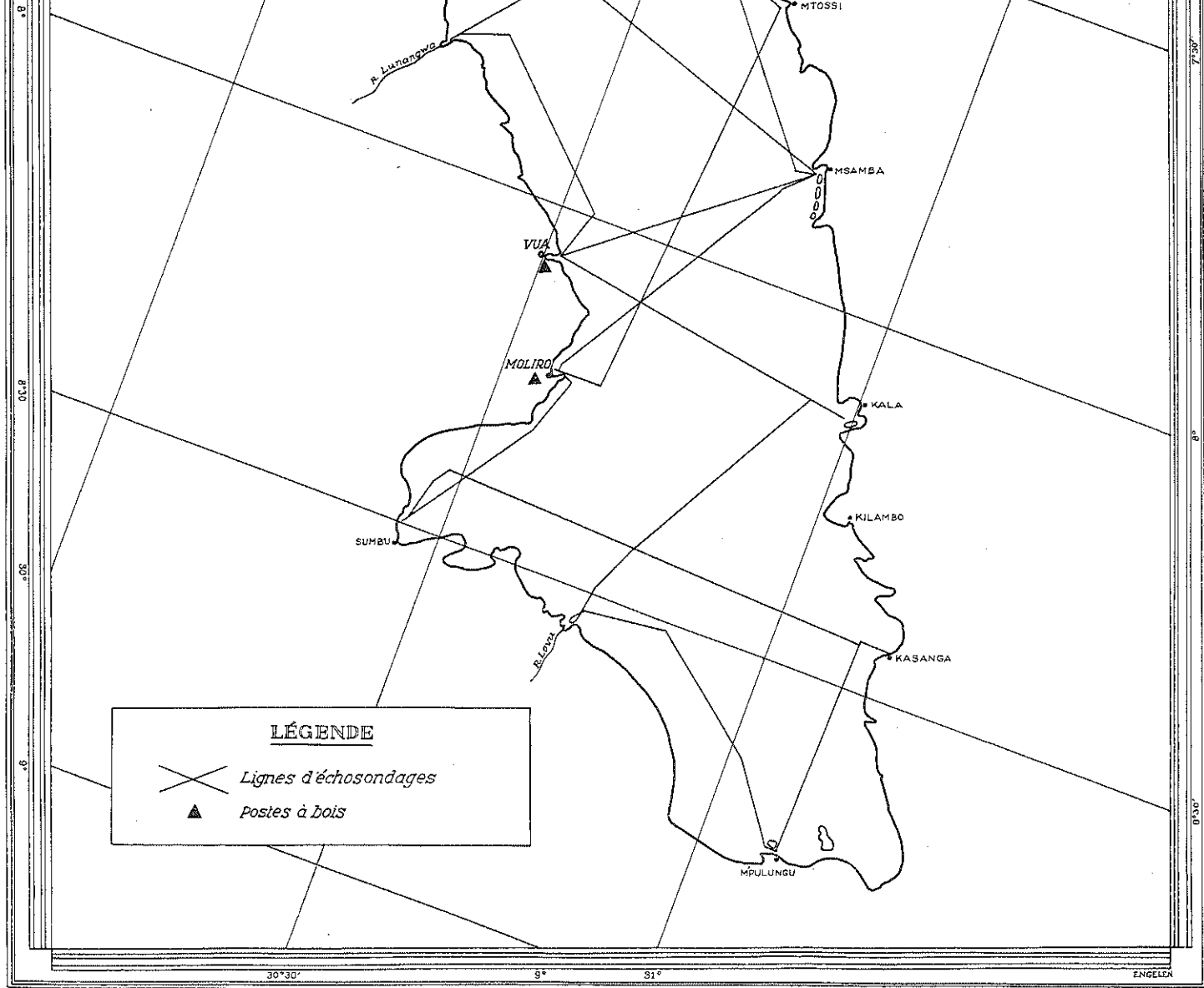
CARTE 11

Répartition générale des stations N° 1 — N° 386.









CARTE 12

Relevé général des postes à bois et des lignes d'échosondages.